

**Филиал федерального государственного бюджетного учреждения "Федеральная кадастровая палата Росреестра" по Московской области**

(полное наименование органа кадастрового учета, осуществляющего государственный кадастровый учет земельных участков на территории соответствующего кадастрового округа)

**КАДАСТРОВЫЙ ПЛАН ТЕРРИТОРИИ (выписка из государственного кадастра недвижимости)****КПТ.1**26.07.2012 № МО-12/ЗВ-526626

<b>1</b>	<b>Кадастровый номер кадастрового квартала</b> <u>50:26:0171002</u>	<b>2</b>	Лист № <u>1</u>	<b>3</b>	Всего листов <u>35</u>
<b>4</b>	Площадь кадастрового квартала <u>22.07 га</u>				
<b>5</b>	<b>Состав кадастрового плана территории:</b>	Листов	Имя файла	Размер	
	Раздел "Общие сведения о земельных участках в кадастровом квартале"	29	—	—	
	Раздел "Схема размещения листов плана"	1	—	—	
	Раздел "План (чертеж, схема) земельных участков, расположенных в кадастровом квартале"	4	—	—	
	Раздел "Сведения о пунктах опорной межевой сети"	0	—	—	
<b>6</b>	Особые отметки: —				

Начальник Ивантеевского отдела

(наименование должности)

М.П. (подпись)

И.А. Зарубина

(инициалы, фамилия)

26.07.2012 № МО-12/ЗВ-526626

1		Кадастровый номер кадастрового квартала 50:26:0171002			2	Лист № 2		3	Всего листов 35	
4 Общие сведения о земельных участках в кадастровом квартале										
№ п/п	Номер земельного участка в кадастровом квартале	Местоположение (адрес)	Категория земель	Разрешенное использование	Площадь (кв.м)	Кадастровая стоимость (тыс.руб)	Вид вещного права	Обременения		
1	2	3	4	5	6	7	8	9		
1	:1	Местоположение установлено относительно ориентира, расположенного в границах участка. Ориентир юго-восточного пруда д.Давыдково. Почтовый адрес ориентира: обл. Московская, р-н Наро-Фоминский, с/о Марушкинский, у д.Давыдково, снт "Весна", уч-к 110	1	Садоводство	1200	353.676	Собственность	—		
2	:2	Местоположение установлено относительно ориентира, расположенного в границах участка. Почтовый адрес ориентира: обл. Московская, р-н Наро-Фоминский, с/пос. Марушкинское, снт "Весна", уч-к 22	1	для садоводства	1647	1138.608	Собственность	—		
3	:3	Местоположение установлено относительно ориентира, расположенного в границах участка. Почтовый адрес ориентира: обл. Московская, р-н Наро-Фоминский, с/пос. Марушкинское, снт "Весна", уч-к 3	1	Для ведения личного подсобного хозяйства	699	206.01627	Собственность	—		
4	:4	Местоположение установлено относительно ориентира, расположенного в границах участка. Почтовый адрес ориентира: обл. Московская, р-н Наро-Фоминский, с/о Марушкинский, д. Давыдково, снт "Весна", уч-к 88	1	Для садоводства	1200	1138.608	Собственность	—		

**Примечания.** Категория земель - цифрами обозначено:

1 - Земли сельскохозяйственного назначения

Начальник Ивантеевского отдела

(наименование должности)

М.П. (подпись)

И.А. Зарубина

(инициалы, фамилия)

26.07.2012 № МО-12/ЗВ-526626

1		Кадастровый номер кадастрового квартала <u>50:26:0171002</u>			2	Лист № <u>3</u>		3	Всего листов <u>35</u>	
4 Общие сведения о земельных участках в кадастровом квартале										
№ п/п	Номер земельного участка в кадастровом квартале	Местоположение (адрес)	Категория земель	Разрешенное использование	Площадь (кв.м)	Кадастровая стоимость (тыс.руб)	Вид вещного права	Обременения		
1	2	3	4	5	6	7	8	9		
5	:5	Местоположение установлено относительно ориентира, расположенного в границах участка. Почтовый адрес ориентира: обл. Московская, р-н Наро-Фоминский, с/пос. Марушкинское, д. Давыдково, снт "Весна", уч-к 50	1	Для садоводства	1200	1138.608	Собственность	—		
6	:7	Местоположение установлено относительно ориентира, расположенного в границах участка. Почтовый адрес ориентира: обл. Московская, р-н Наро-Фоминский, с/пос. Марушкинское, снт "Весна", уч-к 12	1	Для садоводства	1299	1138.608	Собственность	—		
7	:8	Местоположение установлено относительно ориентира, расположенного в границах участка. Почтовый адрес ориентира: обл. Московская, р-н Наро-Фоминский, с/о Марушкинский, д. Давыдково, заст "Весна", уч-к 108	1	Для садоводства	1200	1138.608	Собственность	—		
8	:9	Местоположение установлено относительно ориентира, расположенного в границах участка. Почтовый адрес ориентира: обл. Московская, р-н Наро-Фоминский, с/пос. Марушкинское, д. Давыдково, у с/т "Весна", уч-к 10/1	2	Для ведения личного подсобного хозяйства	998	2160.28078	Собственность	—		
9	:10	Местоположение установлено относительно ориентира, расположенного в границах участка. Почтовый адрес ориентира: обл. Московская, р-н Наро-Фоминский, с/о Марушкинский, у д.Давыдково, снт "Весна", уч-к 80	1	Для садоводства	1200	1138.608	Собственность	—		

**Примечания.** Категория земель - цифрами обозначено:

1 - Земли сельскохозяйственного назначения; 2 - Земли населенных пунктов

Начальник Ивантеевского отдела  
(наименование должности)

М.П. (подпись)

И.А. Зарубина  
(инициалы, фамилия)

26.07.2012 № МО-12/ЗВ-526626

1		Кадастровый номер кадастрового квартала <u>50:26:0171002</u>			2	Лист № <u>4</u>		3	Всего листов <u>35</u>	
4 Общие сведения о земельных участках в кадастровом квартале										
№ п/п	Номер земельного участка в кадастровом квартале	Местоположение (адрес)	Категория земель	Разрешенное использование	Площадь (кв.м)	Кадастровая стоимость (тыс.руб)	Вид вещного права	Обременения		
1	2	3	4	5	6	7	8	9		
10	:11	Местоположение установлено относительно ориентира, расположенного в границах участка. Почтовый адрес ориентира: обл. Московская, р-н Наро-Фоминский, с/пос. Марушкинское, снт "Весна", уч-к 93	1	Для садоводства	1299	1138.608	Собственность	—		
11	:12	Местоположение установлено относительно ориентира, расположенного в границах участка. Почтовый адрес ориентира: обл. Московская, р-н Наро-Фоминский, с/пос. Марушкинское, снт "Весна", уч-к 32	1	Для садоводства	1307	1138.608	Собственность	—		
12	:13	Местоположение установлено относительно ориентира, расположенного в границах участка. Почтовый адрес ориентира: обл. Московская, р-н Наро-Фоминский, с/о Марушкинский, у д.Давыдково, снт "Весна", уч-к 92а	1	Для садоводства	600	569.304	Собственность	—		
13	:14	Местоположение установлено относительно ориентира, расположенного в границах участка. Почтовый адрес ориентира: обл. Московская, р-н Наро-Фоминский, с/пос. Марушкинское, снт "Весна", уч-к 17	1	Для садоводства	1230	1138.608	Собственность	—		
14	:15	Местоположение установлено относительно ориентира, расположенного в границах участка. Почтовый адрес ориентира: обл. Московская, р-н Наро-Фоминский, с/о Марушкинский, у д.Давыдково, снт "Весна", уч-к 90	1	Для садоводства	1200	1138.608	Собственность	—		

**Примечания.** Категория земель - цифрами обозначено:

1 - Земли сельскохозяйственного назначения

Начальник Ивантеевского отдела  
(наименование должности)

М.П. (подпись)

И.А. Зарубина  
(инициалы, фамилия)

26.07.2012 № МО-12/ЗВ-526626

1		Кадастровый номер кадастрового квартала 50:26:0171002			2	Лист № 5		3	Всего листов 35	
4 Общие сведения о земельных участках в кадастровом квартале										
№ п/п	Номер земельного участка в кадастровом квартале	Местоположение (адрес)	Категория земель	Разрешенное использование	Площадь (кв.м)	Кадастровая стоимость (тыс.руб)	Вид вещного права	Обременения		
1	2	3	4	5	6	7	8	9		
15	:16	Местоположение установлено относительно ориентира, расположенного в границах участка. Почтовый адрес ориентира: обл. Московская, р-н Наро-Фоминский, с/о Марушкинский, у д.Давыдково, снт "Весна", уч-к 115	1	Для садоводства	1200	1138.608	Собственность	—		
16	:17	Местоположение установлено относительно ориентира, расположенного в границах участка. Почтовый адрес ориентира: обл. Московская, р-н Наро-Фоминский, с/о Марушкинский, у д.Давыдково, снт "Весна", уч-к 68	1	Для садоводства	1200	1138.608	Собственность	—		
17	:18	Местоположение установлено относительно ориентира, расположенного в границах участка. Почтовый адрес ориентира: обл. Московская, р-н Наро-Фоминский, с/о Марушкинский, у д.Давыдково, снт "Весна", уч-к 3	1	Для садоводства	1200	1138.608	Собственность	—		
18	:19	Местоположение установлено относительно ориентира, расположенного в границах участка. Почтовый адрес ориентира: обл. Московская, р-н Наро-Фоминский, с/пос. Марушкинское, снт "Весна", уч-к 55	1	Для садоводства	1301	1138.608	Собственность	—		
19	:20	Местоположение установлено относительно ориентира, расположенного в границах участка. Почтовый адрес ориентира: обл. Московская, р-н Наро-Фоминский, с/о Марушкинский, у д.Давыдково, снт "Весна", уч-к 2	1	Для садоводства	1200	1138.608	Собственность	—		

**Примечания.** Категория земель - цифрами обозначено:

1 - Земли сельскохозяйственного назначения

Начальник Ивантеевского отдела  
(наименование должности)

М.П. (подпись)

И.А. Зарубина  
(инициалы, фамилия)

26.07.2012 № МО-12/ЗВ-526626

1		Кадастровый номер кадастрового квартала <u>50:26:0171002</u>			2	Лист № <u>6</u>		3	Всего листов <u>35</u>	
4 Общие сведения о земельных участках в кадастровом квартале										
№ п/п	Номер земельного участка в кадастровом квартале	Местоположение (адрес)	Категория земель	Разрешенное использование	Площадь (кв.м)	Кадастровая стоимость (тыс.руб)	Вид вещного права	Обременения		
1	2	3	4	5	6	7	8	9		
20	:21	Местоположение установлено относительно ориентира, расположенного в границах участка. Почтовый адрес ориентира: обл. Московская, р-н Наро-Фоминский, с/о Марушкинский, у д.Давыдково, снт "Весна", уч-к 71	1	Для садоводства	1200	1138.608	Собственность	—		
21	:22	Местоположение установлено относительно ориентира, расположенного в границах участка. Почтовый адрес ориентира: обл. Московская, р-н Наро-Фоминский, с/о Марушкинский, д. Давыдково, у с/т "Весна", уч-к 2	2	Для ведения личного подсобного хозяйства	200	432.922	Собственность	—		
22	:24	Местоположение установлено относительно ориентира, расположенного в границах участка. Почтовый адрес ориентира: обл. Московская, р-н Наро-Фоминский, сельское поселение Марушкинское, снт "Весна", уч-к 73	1	Для садоводства	1200	1138.608	Собственность	—		
23	:25	Местоположение установлено относительно ориентира, расположенного в границах участка. Почтовый адрес ориентира: обл. Московская, р-н Наро-Фоминский, с/о Марушкинский, вблизи д.Давыдково, снт "Весна", уч-к 104а	1	Для садоводства	940	891.9096	Собственность	—		
24	:26	Местоположение установлено относительно ориентира, расположенного в границах участка. Почтовый адрес ориентира: обл. Московская, р-н Наро-Фоминский, с/пос. Марушкинское, снт "Весна", уч-к 89	1	Для садоводства	799	662.29032	Собственность	—		

**Примечания.** Категория земель - цифрами обозначено:

1 - Земли сельскохозяйственного назначения; 2 - Земли населенных пунктов

Начальник Ивантеевского отдела  
(наименование должности)

М.П. (подпись)

И.А. Зарубина  
(инициалы, фамилия)

26.07.2012 № МО-12/ЗВ-526626

1		Кадастровый номер кадастрового квартала <u>50:26:0171002</u>			2	Лист № <u>7</u>		3	Всего листов <u>35</u>	
4 Общие сведения о земельных участках в кадастровом квартале										
№ п/п	Номер земельного участка в кадастровом квартале	Местоположение (адрес)	Категория земель	Разрешенное использование	Площадь (кв.м)	Кадастровая стоимость (тыс.руб)	Вид вещного права	Обременения		
1	2	3	4	5	6	7	8	9		
25	:27	Местоположение установлено относительно ориентира, расположенного в границах участка. Почтовый адрес ориентира: обл. Московская, р-н Наро-Фоминский, с/о Марушкинский, у д.Давыдково, снт "Весна", уч-к 57	1	Для садоводства	1200	1138.608	Собственность	—		
26	:28	Местоположение установлено относительно ориентира, расположенного в границах участка. Почтовый адрес ориентира: обл. Московская, р-н Наро-Фоминский, с/пос. Марушкинское, снт "Весна", уч-к 6	1	Для садоводства	990	569.304	Собственность	—		
27	:29	Местоположение установлено относительно ориентира, расположенного в границах участка. Почтовый адрес ориентира: обл. Московская, р-н Наро-Фоминский, с/о Марушкинский, у д.Давыдково, снт "Весна", уч-к 91	1	Для садоводства	1200	1138.608	Собственность	—		
28	:30	Местоположение установлено относительно ориентира, расположенного в границах участка. Почтовый адрес ориентира: обл. Московская, р-н Наро-Фоминский, с/о Марушкинский, у д.Давыдково, снт "Весна", уч-к 54	1	Для садоводства	1274	1208.82216	Собственность	—		
29	:31	Местоположение установлено относительно ориентира, расположенного в границах участка. Почтовый адрес ориентира: обл. Московская, р-н Наро-Фоминский, с/о Марушкинский, у д.Давыдково, снт "Весна", уч-к 40	1	Для садоводства	1250	1186.05	Собственность	—		

**Примечания.** Категория земель - цифрами обозначено:

1 - Земли сельскохозяйственного назначения

Начальник Ивантеевского отдела  
(наименование должности)

М.П. (подпись)

И.А. Зарубина  
(инициалы, фамилия)

26.07.2012 № МО-12/ЗВ-526626

1		Кадастровый номер кадастрового квартала 50:26:0171002			2	Лист № 8		3	Всего листов 35	
4 Общие сведения о земельных участках в кадастровом квартале										
№ п/п	Номер земельного участка в кадастровом квартале	Местоположение (адрес)	Категория земель	Разрешенное использование	Площадь (кв.м)	Кадастровая стоимость (тыс.руб)	Вид вещного права	Обременения		
1	2	3	4	5	6	7	8	9		
30	:34	Местоположение установлено относительно ориентира, расположенного в границах участка. Почтовый адрес ориентира: обл. Московская, р-н Наро-Фоминский, с/пос. Марушкинское, снт "Весна", уч-к 15	1	Для садоводства	1660	1575.0744	Собственность	—		
31	50:26:0171003:35	Местоположение установлено относительно ориентира, расположенного в границах участка. Почтовый адрес ориентира: обл. Московская, р-н Наро-Фоминский, сельское поселение Марушкинское, вблизи дер Давыдково	3	Под строительство продовольственного магазина	200 +/- 0	15.4	Собственность	—		
32	:35	Местоположение установлено относительно ориентира, расположенного в границах участка. Почтовый адрес ориентира: обл. Московская, р-н Наро-Фоминский, с/пос. Марушкинское, у д.Давыдково, снт "Весна", уч-к 27	1	Для садоводства	1260	1195.5384	Собственность	—		
33	:36	Местоположение установлено относительно ориентира, расположенного в границах участка. Почтовый адрес ориентира: обл. Московская, р-н Наро-Фоминский, с/о Марушкинский, у д.Давыдково, снт "Весна", уч-к 96а	1	Для садоводства	670	635.7228	Собственность	—		
34	:37	Местоположение установлено относительно ориентира, расположенного в границах участка. Почтовый адрес ориентира: обл. Московская, р-н Наро-Фоминский, с/о Марушкинский, у д.Давыдково, снт "Весна", уч-к 41	1	Для садоводства	1260	1195.5384	—	—		

**Примечания.** Категория земель - цифрами обозначено:

1 - Земли сельскохозяйственного назначения; 3 - Земли промышленности, энергетики, транспорта, связи, радиовещания, телевидения, информатики, земли для обеспечения космической деятельности, земли обороны, безопасности и земли иного специального назначения

Начальник Ивантеевского отдела  
(наименование должности)

М.П. (подпись)

И.А. Зарубина  
(инициалы, фамилия)



26.07.2012 № МО-12/ЗВ-526626

1		Кадастровый номер кадастрового квартала 50:26:0171002			2	Лист № 9		3	Всего листов 35	
4 Общие сведения о земельных участках в кадастровом квартале										
№ п/п	Номер земельного участка в кадастровом квартале	Местоположение (адрес)	Категория земель	Разрешенное использование	Площадь (кв.м)	Кадастровая стоимость (тыс.руб)	Вид вещного права	Обременения		
1	2	3	4	5	6	7	8	9		
35	:38	Местоположение установлено относительно ориентира, расположенного в границах участка. Почтовый адрес ориентира: обл. Московская, р-н Наро-Фоминский, с/о Марушкинский, у д.Давыдково, снт "Весна", уч-к 9	1	Для садоводства	1200	1138.608	Собственность	—		
36	:39	Местоположение установлено относительно ориентира, расположенного в границах участка. Почтовый адрес ориентира: обл. Московская, р-н Наро-Фоминский, сельское поселение Марушкинское, снт "Весна", уч-к 16	1	Для садоводства	1589	1138.608	Собственность	—		
37	:40	Местоположение установлено относительно ориентира, расположенного в границах участка. Почтовый адрес ориентира: обл. Московская, р-н Наро-Фоминский, с/о Марушкинский, у д.Давыдково, снт "Весна", уч-к 96б	1	Для садоводства	694	658.49496	Собственность	—		
38	:41	Местоположение установлено относительно ориентира, расположенного в границах участка. Почтовый адрес ориентира: обл. Московская, р-н Наро-Фоминский, с/о Марушкинский, у д.Давыдково, снт "Весна", уч-к 29	1	Для садоводства	1299	1232.54316	Собственность	—		
39	:42	Местоположение установлено относительно ориентира, расположенного в границах участка. Почтовый адрес ориентира: обл. Московская, р-н Наро-Фоминский, сельское поселение Марушкинское, снт "Весна", уч-к 39	1	Для садоводства	1275	1209.771	Общая долевая собственность	Арест		

**Примечания.** Категория земель - цифрами обозначено:

1 - Земли сельскохозяйственного назначения

Начальник Ивантеевского отдела  
(наименование должности)

М.П. (подпись)

И.А. Зарубина  
(инициалы, фамилия)

26.07.2012 № МО-12/ЗВ-526626

1		Кадастровый номер кадастрового квартала 50:26:0171002			2	Лист № 10		3	Всего листов 35	
4 Общие сведения о земельных участках в кадастровом квартале										
№ п/п	Номер земельного участка в кадастровом квартале	Местоположение (адрес)	Категория земель	Разрешенное использование	Площадь (кв.м)	Кадастровая стоимость (тыс.руб)	Вид вещного права	Обременения		
1	2	3	4	5	6	7	8	9		
40	:43	Местоположение установлено относительно ориентира, расположенного в границах участка. Почтовый адрес ориентира: обл. Московская, р-н Наро-Фоминский, с/о Марушкинский, у д.Давыдково, снт "Весна", уч-к 69	1	Для садоводства	1200	1138.608	Собственность	—		
41	:44	Местоположение установлено относительно ориентира, расположенного в границах участка. Почтовый адрес ориентира: обл. Московская, р-н Наро-Фоминский, с/о Марушкинский, у д.Давыдково, снт "Весна", уч-к 107	1	Для садоводства	1200	1138.608	Собственность	—		
42	:45	Местоположение установлено относительно ориентира, расположенного в границах участка. Почтовый адрес ориентира: обл. Московская, р-н Наро-Фоминский, с/пос. Марушкинское, снт "Весна", уч-к 85	1	Для садоводства	1301	1138.608	Собственность	—		
43	:46	Местоположение установлено относительно ориентира, расположенного в границах участка. Почтовый адрес ориентира: обл. Московская, р-н Наро-Фоминский, с/о Марушкинский, у д.Давыдково, снт "Весна", уч-к 43а	1	Для садоводства	400	379.536	Собственность	—		
44	:47	Местоположение установлено относительно ориентира, расположенного в границах участка. Почтовый адрес ориентира: обл. Московская, р-н Наро-Фоминский, с/о Марушкинский, у д.Давыдково, снт "Весна", уч-к 43	1	Для садоводства	1000	948.84	Собственность	—		

**Примечания.** Категория земель - цифрами обозначено:

1 - Земли сельскохозяйственного назначения

Начальник Ивантеевского отдела  
(наименование должности)

М.П. (подпись)

И.А. Зарубина  
(инициалы, фамилия)

26.07.2012 № МО-12/ЗВ-526626

1		Кадастровый номер кадастрового квартала 50:26:0171002			2	Лист № 11		3	Всего листов 35	
4 Общие сведения о земельных участках в кадастровом квартале										
№ п/п	Номер земельного участка в кадастровом квартале	Местоположение (адрес)	Категория земель	Разрешенное использование	Площадь (кв.м)	Кадастровая стоимость (тыс.руб)	Вид вещного права	Обременения		
1	2	3	4	5	6	7	8	9		
45	:48	Местоположение установлено относительно ориентира, расположенного в границах участка. Почтовый адрес ориентира: обл. Московская, р-н Наро-Фоминский, с/о Марушкинский, у д.Давыдково, снт "Весна", уч-к 11	1	Для садоводства	1299.10	1232.63804	Собственность	—		
46	:49	Местоположение установлено относительно ориентира, расположенного в границах участка. Почтовый адрес ориентира: обл. Московская, р-н Наро-Фоминский, с/о Марушкинский, у д.Давыдково, снт "Весна", уч-к 45	1	Для садоводства	1200	1138.608	Собственность	—		
47	:50	Местоположение установлено относительно ориентира, расположенного в границах участка. Почтовый адрес ориентира: обл. Московская, р-н Наро-Фоминский, с/о Марушкинский, у д.Давыдково, снт "Весна", уч-к 6а	1	Для садоводства	600	569.304	Собственность	—		
48	:51	Местоположение установлено относительно ориентира, расположенного в границах участка. Почтовый адрес ориентира: обл. Московская, р-н Наро-Фоминский, с/пос. Марушкинское, снт "Весна", уч-к 102	1	Для садоводства	1390	1138.608	Собственность	—		
49	:52 (50:26:0000000:126)	Местоположение установлено относительно ориентира, расположенного в границах участка. Почтовый адрес ориентира: обл. Московская, р-н Наро-Фоминский, с/о Марушкинский, у д.Давыдково, снт "Весна", уч-к 109	1	Для садоводства	550	162.1015	—	—		

**Примечания.** Категория земель - цифрами обозначено:

1 - Земли сельскохозяйственного назначения

Начальник Ивантеевского отдела  
(наименование должности)

М.П. (подпись)

И.А. Зарубина  
(инициалы, фамилия)

26.07.2012 № МО-12/ЗВ-526626

1		Кадастровый номер кадастрового квартала 50:26:0171002			2	Лист № 12		3	Всего листов 35	
4 Общие сведения о земельных участках в кадастровом квартале										
№ п/п	Номер земельного участка в кадастровом квартале	Местоположение (адрес)	Категория земель	Разрешенное использование	Площадь (кв.м)	Кадастровая стоимость (тыс.руб)	Вид вещного права	Обременения		
1	2	3	4	5	6	7	8	9		
50	:53 (50:26:0000000:126)	Местоположение установлено относительно ориентира, расположенного в границах участка. Почтовый адрес ориентира: обл. Московская, р-н Наро-Фоминский, с/о Марушкинский, у д.Давыдково, снт "Весна", уч-к 109	1	Для садоводства	650	191.5745	—	—		
51	:54	Местоположение установлено относительно ориентира, расположенного в границах участка. Почтовый адрес ориентира: обл. Московская, р-н Наро-Фоминский, сельское поселение Марушкинское, снт "Весна", уч-к 33	1	Для садоводства	1200	1138.608	Собственность	—		
52	:55	Местоположение установлено относительно ориентира, расположенного в границах участка. Почтовый адрес ориентира: обл. Московская, р-н Наро-Фоминский, с/о Марушкинский, у д.Давыдково, снт "Весна", уч-к 76	1	Для садоводства	1200	1138.608	Собственность	—		
53	:56	Местоположение установлено относительно ориентира, расположенного в границах участка. Почтовый адрес ориентира: обл. Московская, р-н Наро-Фоминский, с/о Марушкинский, у д.Давыдково, снт "Весна", уч-к 37	1	Для садоводства	1200	1138.608	Собственность	—		
54	:58	Местоположение установлено относительно ориентира, расположенного в границах участка. Почтовый адрес ориентира: обл. Московская, р-н Наро-Фоминский, с/о Марушкинский, у д.Давыдково, снт "Весна", уч-к 74	1	Для садоводства	1200	1138.608	Собственность	—		

**Примечания.** Категория земель - цифрами обозначено:

1 - Земли сельскохозяйственного назначения

Начальник Ивантеевского отдела  
(наименование должности)

М.П. (подпись)

И.А. Зарубина  
(инициалы, фамилия)

26.07.2012 № МО-12/ЗВ-526626

1		Кадастровый номер кадастрового квартала 50:26:0171002			2	Лист № 13		3	Всего листов 35	
4 Общие сведения о земельных участках в кадастровом квартале										
№ п/п	Номер земельного участка в кадастровом квартале	Местоположение (адрес)	Категория земель	Разрешенное использование	Площадь (кв.м)	Кадастровая стоимость (тыс.руб)	Вид вещного права	Обременения		
1	2	3	4	5	6	7	8	9		
55	:59	Местоположение установлено относительно ориентира, расположенного в границах участка. Почтовый адрес ориентира: обл. Московская, р-н Наро-Фоминский, с/пос. Марушкинское, снт "Весна", уч-к 101	1	Для садоводства	1402	1138.608	Собственность	—		
56	:60	Местоположение установлено относительно ориентира, расположенного в границах участка. Почтовый адрес ориентира: обл. Московская, р-н Наро-Фоминский, с/о Марушкинский, у д.Давыдково, снт "Весна", уч-к 46	1	Для садоводства	1200	1138.608	Собственность	—		
57	:61	Местоположение установлено относительно ориентира, расположенного в границах участка. Почтовый адрес ориентира: обл. Московская, р-н Наро-Фоминский, с/пос. Марушкинское, снт "Весна", уч-к 94	1	Для садоводства	1000	948.84	Собственность	—		
58	:64	Местоположение установлено относительно ориентира, расположенного в границах участка. Почтовый адрес ориентира: обл. Московская, р-н Наро-Фоминский, с/пос. Марушкинское, снт "Весна", уч-к 99	1	Для садоводства	1520	1138.608	Собственность	—		
59	:65	Местоположение установлено относительно ориентира, расположенного в границах участка. Почтовый адрес ориентира: обл. Московская, р-н Наро-Фоминский, с/о Марушкинский, у д.Давыдково, снт "Весна", уч-к 81	1	Для садоводства	1200	1138.608	Собственность	—		

**Примечания.** Категория земель - цифрами обозначено:

1 - Земли сельскохозяйственного назначения

Начальник Ивантеевского отдела  
(наименование должности)

М.П. (подпись)

И.А. Зарубина  
(инициалы, фамилия)

26.07.2012 № МО-12/ЗВ-526626

1		Кадастровый номер кадастрового квартала <u>50:26:0171002</u>			2	Лист № <u>14</u>		3	Всего листов <u>35</u>	
4 Общие сведения о земельных участках в кадастровом квартале										
№ п/п	Номер земельного участка в кадастровом квартале	Местоположение (адрес)	Категория земель	Разрешенное использование	Площадь (кв.м)	Кадастровая стоимость (тыс.руб)	Вид вещного права	Обременения		
1	2	3	4	5	6	7	8	9		
60	:66	Местоположение установлено относительно ориентира, расположенного в границах участка. Почтовый адрес ориентира: обл. Московская, р-н Наро-Фоминский, с/о Марушкинский, у д.Давыдково, снт "Весна", уч-к 59	1	Для садоводства	1200	1138.608	Собственность	—		
61	:67	Местоположение установлено относительно ориентира, расположенного в границах участка. Почтовый адрес ориентира: обл. Московская, р-н Наро-Фоминский, с/о Марушкинский, у д.Давыдково, снт "Весна", уч-к 86	1	Для садоводства	1200	1138.608	Собственность	—		
62	:68	Местоположение установлено относительно ориентира, расположенного в границах участка. Почтовый адрес ориентира: обл. Московская, р-н Наро-Фоминский, с/пос. Марушкинское, снт "Весна", уч-к 18	1	Для садоводства	1748	1138.608	Собственность	—		
63	:69	Местоположение установлено относительно ориентира, расположенного в границах участка. Почтовый адрес ориентира: обл. Московская, р-н Наро-Фоминский, с/пос. Марушкинское, д. Давыдково, у СНТ "Весна", уч-к 18-а	2	Для ведения личного подсобного хозяйства	964	2086.68404	Собственность	—		
64	:70	Местоположение установлено относительно ориентира, расположенного в границах участка. Почтовый адрес ориентира: обл. Московская, р-н Наро-Фоминский, с/о Марушкинский, у д.Давыдково, снт "Весна", уч-к 118-а	1	Для садоводства	600	569.304	Собственность	—		

**Примечания.** Категория земель - цифрами обозначено:

1 - Земли сельскохозяйственного назначения; 2 - Земли населенных пунктов

Начальник Ивантеевского отдела  
(наименование должности)

М.П. (подпись)

И.А. Зарубина  
(инициалы, фамилия)

26.07.2012 № МО-12/ЗВ-526626

1		Кадастровый номер кадастрового квартала <u>50:26:0171002</u>			2	Лист № <u>15</u>		3	Всего листов <u>35</u>	
4 Общие сведения о земельных участках в кадастровом квартале										
№ п/п	Номер земельного участка в кадастровом квартале	Местоположение (адрес)	Категория земель	Разрешенное использование	Площадь (кв.м)	Кадастровая стоимость (тыс.руб)	Вид вещного права	Обременения		
1	2	3	4	5	6	7	8	9		
65	:71	Местоположение установлено относительно ориентира, расположенного в границах участка. Почтовый адрес ориентира: обл. Московская, р-н Наро-Фоминский, с/о Марушкинский, у д.Давыдково, снт "Весна", уч-к 62	1	Для садоводства	600	569.304	Собственность	—		
66	:73	Местоположение установлено относительно ориентира, расположенного в границах участка. Почтовый адрес ориентира: обл. Московская, р-н Наро-Фоминский, с/пос. Марушкинское, снт "Весна", уч-к 95	1	Для садоводства	600	569.304	Собственность	—		
67	:74	Местоположение установлено относительно ориентира, расположенного в границах участка. Почтовый адрес ориентира: обл. Московская, р-н Наро-Фоминский, с/пос. Марушкинское, д. Давыдково, снт "Весна"	1	Земли общего пользования	32000	30362.88	Собственность	—		
68	:75	Местоположение установлено относительно ориентира, расположенного в границах участка. Почтовый адрес ориентира: обл. Московская, р-н Наро-Фоминский, сельское поселение Марушкинское, снт "Весна", уч-к 20	1	Для садоводства	1200	1138.608	Собственность	—		
69	:76	Местоположение установлено относительно ориентира, расположенного в границах участка. Почтовый адрес ориентира: обл. Московская, р-н Наро-Фоминский, сельское поселение Марушкинское, снт "Весна", уч-к 1	1	Для садоводства	400	379.536	Собственность	—		

**Примечания.** Категория земель - цифрами обозначено:

1 - Земли сельскохозяйственного назначения

Начальник Ивантеевского отдела  
(наименование должности)

М.П. (подпись)

И.А. Зарубина  
(инициалы, фамилия)

26.07.2012 № МО-12/ЗВ-526626

1		Кадастровый номер кадастрового квартала 50:26:0171002			2	Лист № 16		3	Всего листов 35	
4 Общие сведения о земельных участках в кадастровом квартале										
№ п/п	Номер земельного участка в кадастровом квартале	Местоположение (адрес)	Категория земель	Разрешенное использование	Площадь (кв.м)	Кадастровая стоимость (тыс.руб)	Вид вещного права	Обременения		
1	2	3	4	5	6	7	8	9		
70	:77	Местоположение установлено относительно ориентира, расположенного в границах участка. Почтовый адрес ориентира: обл. Московская, р-н Наро-Фоминский, сельское поселение Марушкинское, снт "Весна", уч-к 70	1	Для садоводства	1200	1138.608	Собственность	—		
71	:78	Местоположение установлено относительно ориентира, расположенного в границах участка. Почтовый адрес ориентира: обл. Московская, р-н Наро-Фоминский, с/о Марушкинский, у д.Давыдково, снт "Весна", уч-к 116Б	1	Для садоводства	600	569.304	—	—		
72	:79	Местоположение установлено относительно ориентира, расположенного в границах участка. Почтовый адрес ориентира: обл. Московская, р-н Наро-Фоминский, с/пос. Марушкинское, у д.Давыдково, снт "Весна", уч-к 1	1	Для садоводства	1173	1138.608	Собственность	—		
73	:80	Местоположение установлено относительно ориентира, расположенного в границах участка. Почтовый адрес ориентира: обл. Московская, р-н Наро-Фоминский, сельское поселение Марушкинское, снт "Весна", уч-к 79	1	Для садоводства	1295	1228.7478	Собственность	—		
74	:81	Местоположение установлено относительно ориентира, расположенного в границах участка. Почтовый адрес ориентира: обл. Московская, р-н Наро-Фоминский, сельское поселение Марушкинское, снт "Весна", уч-к 92	1	Для садоводства	1094	1038.03096	Собственность	—		

**Примечания.** Категория земель - цифрами обозначено:

1 - Земли сельскохозяйственного назначения

Начальник Ивантеевского отдела  
(наименование должности)

М.П. (подпись)

И.А. Зарубина  
(инициалы, фамилия)



26.07.2012 № МО-12/ЗВ-526626

1		Кадастровый номер кадастрового квартала 50:26:0171002			2	Лист № 17		3	Всего листов 35	
4 Общие сведения о земельных участках в кадастровом квартале										
№ п/п	Номер земельного участка в кадастровом квартале	Местоположение (адрес)	Категория земель	Разрешенное использование	Площадь (кв.м)	Кадастровая стоимость (тыс.руб)	Вид вещного права	Обременения		
1	2	3	4	5	6	7	8	9		
75	:82	Местоположение установлено относительно ориентира, расположенного в границах участка. Почтовый адрес ориентира: обл. Московская, р-н Наро-Фоминский, сельское поселение Марушкинское, снт "Весна", уч-к 49	1	Для садоводства	1346	1277.13864	Собственность	—		
76	:83	Местоположение установлено относительно ориентира, расположенного в границах участка. Почтовый адрес ориентира: обл. Московская, р-н Наро-Фоминский, сельское поселение Марушкинское, снт "Весна", уч-к 31	1	Для садоводства	1584	1502.96256	Собственность	—		
77	:84	Местоположение установлено относительно ориентира, расположенного в границах участка. Почтовый адрес ориентира: обл. Московская, р-н Наро-Фоминский, сельское поселение Марушкинское, снт "Весна", уч-к 8	1	Для садоводства	1586	1504.86024	Собственность	—		
78	:85	Местоположение установлено относительно ориентира, расположенного в границах участка. Почтовый адрес ориентира: обл. Московская, р-н Наро-Фоминский, сельское поселение Марушкинское, снт "Весна", уч-к 114	1	Для садоводства	1335	1266.7014	Собственность	—		
79	:86	Местоположение установлено относительно ориентира, расположенного в границах участка. Почтовый адрес ориентира: обл. Московская, р-н Наро-Фоминский, сельское поселение Марушкинское, снт "Весна", уч-к 100	1	Для садоводства	1391	1319.83644	Собственность	—		

**Примечания.** Категория земель - цифрами обозначено:

1 - Земли сельскохозяйственного назначения

Начальник Ивантеевского отдела  
(наименование должности)

М.П. (подпись)

И.А. Зарубина  
(инициалы, фамилия)

26.07.2012 № МО-12/ЗВ-526626

1		Кадастровый номер кадастрового квартала 50:26:0171002			2	Лист № 18		3	Всего листов 35	
4 Общие сведения о земельных участках в кадастровом квартале										
№ п/п	Номер земельного участка в кадастровом квартале	Местоположение (адрес)	Категория земель	Разрешенное использование	Площадь (кв.м)	Кадастровая стоимость (тыс.руб)	Вид вещного права	Обременения		
1	2	3	4	5	6	7	8	9		
80	:87	Местоположение установлено относительно ориентира, расположенного в границах участка. Почтовый адрес ориентира: обл. Московская, р-н Наро-Фоминский, с/пос. Марушкинское, снт "Весна", уч-к 30	1	Для садоводства	1870	1774.3308	Собственность	—		
81	:88	Местоположение установлено относительно ориентира, расположенного в границах участка. Почтовый адрес ориентира: обл. Московская, р-н Наро-Фоминский, сельское поселение Марушкинское, снт "Весна", уч-к 103	1	Для садоводства	1366	1296.11544	Собственность	—		
82	:89	Местоположение установлено относительно ориентира, расположенного в границах участка. Почтовый адрес ориентира: обл. Московская, р-н Наро-Фоминский, сельское поселение Марушкинское, снт "Весна", уч-к 4	1	Для садоводства	985	934.6074	Собственность	—		
83	:90	Местоположение установлено относительно ориентира, расположенного в границах участка. Почтовый адрес ориентира: обл. Московская, р-н Наро-Фоминский, сельское поселение Марушкинское, снт "Весна", уч-к 77	1	Для садоводства	1264.19	1199.51579	Собственность	—		
84	:91	Местоположение установлено относительно ориентира, расположенного в границах участка. Почтовый адрес ориентира: обл. Московская, р-н Наро-Фоминский, сельское поселение Марушкинское, снт "Весна", уч-к 95 а	1	Для садоводства	703.23	667.25389	Собственность	—		

**Примечания.** Категория земель - цифрами обозначено:

1 - Земли сельскохозяйственного назначения

Начальник Ивантеевского отдела  
(наименование должности)

М.П. (подпись)

И.А. Зарубина  
(инициалы, фамилия)

26.07.2012 № МО-12/ЗВ-526626

1		Кадастровый номер кадастрового квартала 50:26:0171002			2	Лист № 19		3	Всего листов 35	
4 Общие сведения о земельных участках в кадастровом квартале										
№ п/п	Номер земельного участка в кадастровом квартале	Местоположение (адрес)	Категория земель	Разрешенное использование	Площадь (кв.м)	Кадастровая стоимость (тыс.руб)	Вид вещного права	Обременения		
1	2	3	4	5	6	7	8	9		
85	:92	Местоположение установлено относительно ориентира, расположенного в границах участка. Почтовый адрес ориентира: обл. Московская, р-н Наро-Фоминский, сельское поселение Марушкинское, снт "Весна", уч-к 47	1	Для садоводства	1250	1186.05	Собственность	—		
86	:93	Местоположение установлено относительно ориентира, расположенного в границах участка. Почтовый адрес ориентира: обл. Московская, р-н Наро-Фоминский, сельское поселение Марушкинское, снт "Весна", уч-к 109а	1	Для садоводства	605	574.0482	—	—		
87	:94	Местоположение установлено относительно ориентира, расположенного в границах участка. Почтовый адрес ориентира: обл. Московская, р-н Наро-Фоминский, сельское поселение Марушкинское, снт "Весна", уч-к 75	1	Для садоводства	1210	1148.0964	Собственность	—		
88	:95	Местоположение установлено относительно ориентира, расположенного в границах участка. Почтовый адрес ориентира: обл. Московская, р-н Наро-Фоминский, сельское поселение Марушкинское, снт "Весна", уч-к 51	1	Для садоводства	1298	1231.59432	Собственность	—		
89	:96	Местоположение установлено относительно ориентира, расположенного в границах участка. Почтовый адрес ориентира: обл. Московская, р-н Наро-Фоминский, сельское поселение Марушкинское, снт "Весна", уч-к 4"а"	1	Для садоводства	1250	1186.05	Общая долевая собственность	—		

**Примечания.** Категория земель - цифрами обозначено:

1 - Земли сельскохозяйственного назначения

Начальник Ивантеевского отдела  
(наименование должности)

М.П. (подпись)

И.А. Зарубина  
(инициалы, фамилия)

26.07.2012 № МО-12/ЗВ-526626

1		Кадастровый номер кадастрового квартала 50:26:0171002			2	Лист № 20		3	Всего листов 35	
4 Общие сведения о земельных участках в кадастровом квартале										
№ п/п	Номер земельного участка в кадастровом квартале	Местоположение (адрес)	Категория земель	Разрешенное использование	Площадь (кв.м)	Кадастровая стоимость (тыс.руб)	Вид вещного права	Обременения		
1	2	3	4	5	6	7	8	9		
90	:97	Местоположение установлено относительно ориентира, расположенного в границах участка. Почтовый адрес ориентира: обл. Московская, р-н Наро-Фоминский, сельское поселение Марушкинское, снт "Весна", уч-к 58"а"	1	Для садоводства	1250	1186.05	Собственность	—		
91	:98	Местоположение установлено относительно ориентира, расположенного в границах участка. Почтовый адрес ориентира: обл. Московская, р-н Наро-Фоминский, сельское поселение Марушкинское, снт "Весна", уч-к 104	1	Для садоводства	699	663.23916	Собственность	—		
92	:99	Местоположение установлено относительно ориентира, расположенного в границах участка. Почтовый адрес ориентира: обл. Московская, р-н Наро-Фоминский, сельское поселение Марушкинское, снт "Весна", уч-к 98	1	Для садоводства	1438	1364.43192	Собственность	—		
93	:100	Местоположение установлено относительно ориентира, расположенного в границах участка. Почтовый адрес ориентира: обл. Московская, р-н Наро-Фоминский, сельское поселение Марушкинское, снт "Весна", уч-к 66	1	Для садоводства	1200	1138.608	Собственность	—		
94	:101	Местоположение установлено относительно ориентира, расположенного в границах участка. Почтовый адрес ориентира: обл. Московская, р-н Наро-Фоминский, сельское поселение Марушкинское, снт "Весна", уч-к 67	1	Для садоводства	1200	353.676	Собственность	—		

**Примечания.** Категория земель - цифрами обозначено:

1 - Земли сельскохозяйственного назначения

Начальник Ивантеевского отдела  
(наименование должности)

М.П. (подпись)

И.А. Зарубина  
(инициалы, фамилия)

26.07.2012 № МО-12/ЗВ-526626

1		Кадастровый номер кадастрового квартала 50:26:0171002			2	Лист № 21		3	Всего листов 35	
4 Общие сведения о земельных участках в кадастровом квартале										
№ п/п	Номер земельного участка в кадастровом квартале	Местоположение (адрес)	Категория земель	Разрешенное использование	Площадь (кв.м)	Кадастровая стоимость (тыс.руб)	Вид вещного права	Обременения		
1	2	3	4	5	6	7	8	9		
95	:102	Местоположение установлено относительно ориентира, расположенного в границах участка. Почтовый адрес ориентира: обл. Московская, р-н Наро-Фоминский, сельское поселение Марушкинское, снт "Весна", уч-к 64	1	Для садоводства	1200	353.676	Собственность	—		
96	:103	Местоположение установлено относительно ориентира, расположенного в границах участка. Почтовый адрес ориентира: обл. Московская, р-н Наро-Фоминский, с/пос. Марушкинское, снт "Весна", уч-к 97	1	Для садоводства	1375	405.254	Собственность	—		
97	:104	Местоположение установлено относительно ориентира, расположенного в границах участка. Почтовый адрес ориентира: обл. Московская, р-н Наро-Фоминский, с/пос. Марушкинское, снт "Весна", уч-к 117	1	Для садоводства	1200	353.676	Собственность	—		
98	:105	Местоположение установлено относительно ориентира, расположенного в границах участка. Почтовый адрес ориентира: обл. Московская, р-н Наро-Фоминский, с/пос. Марушкинское, снт "Весна", уч-к 14	1	Для садоводства	1200 +/- 9	1138.608	Собственность	—		
99	:106	Местоположение установлено относительно ориентира, расположенного в границах участка. Почтовый адрес ориентира: обл. Московская, р-н Наро-Фоминский, с/пос. Марушкинское, снт "Весна", уч-к 19	1	Для садоводства	1200	353.676	Собственность	—		

**Примечания.** Категория земель - цифрами обозначено:

1 - Земли сельскохозяйственного назначения

Начальник Ивантеевского отдела  
(наименование должности)

М.П. (подпись)

И.А. Зарубина  
(инициалы, фамилия)

26.07.2012 № МО-12/ЗВ-526626

1		Кадастровый номер кадастрового квартала 50:26:0171002			2	Лист № 22		3	Всего листов 35	
4 Общие сведения о земельных участках в кадастровом квартале										
№ п/п	Номер земельного участка в кадастровом квартале	Местоположение (адрес)	Категория земель	Разрешенное использование	Площадь (кв.м)	Кадастровая стоимость (тыс.руб)	Вид вещного права	Обременения		
1	2	3	4	5	6	7	8	9		
100	:107	Местоположение установлено относительно ориентира, расположенного в границах участка. Почтовый адрес ориентира: обл. Московская, р-н Наро-Фоминский, с/пос. Марушкинское, снт "Весна", уч-к 21	1	Для садоводства	1200	353.676	Собственность	—		
101	:108	Местоположение установлено относительно ориентира, расположенного в границах участка. Почтовый адрес ориентира: обл. Московская, р-н Наро-Фоминский, с/пос. Марушкинское, снт "Весна", уч-к 65	1	Для садоводства	1200	353.676	собственность	—		
102	:109	Местоположение установлено относительно ориентира, расположенного в границах участка. Почтовый адрес ориентира: обл. Московская, р-н Наро-Фоминский, с/пос. Марушкинское, снт "Весна", уч-к 87	1	Для садоводства	1200	353.676	Собственность	—		
103	:110	Местоположение установлено относительно ориентира, расположенного в границах участка. Почтовый адрес ориентира: обл. Московская, р-н Наро-Фоминский, с/пос. Марушкинское, снт "Весна", уч-к 13	1	Для садоводства	1208	—	Собственность	—		
104	:111	Местоположение установлено относительно ориентира, расположенного в границах участка. Почтовый адрес ориентира: обл. Московская, р-н Наро-Фоминский, с/пос. Марушкинское, снт "Весна", уч-к 28	1	Для садоводства	1403	1331.22252	Собственность	—		

**Примечания.** Категория земель - цифрами обозначено:

1 - Земли сельскохозяйственного назначения

Начальник Ивантеевского отдела  
(наименование должности)

М.П. (подпись)

И.А. Зарубина  
(инициалы, фамилия)

26.07.2012 № МО-12/ЗВ-526626

1		Кадастровый номер кадастрового квартала 50:26:0171002			2	Лист № 23		3	Всего листов 35	
4 Общие сведения о земельных участках в кадастровом квартале										
№ п/п	Номер земельного участка в кадастровом квартале	Местоположение (адрес)	Категория земель	Разрешенное использование	Площадь (кв.м)	Кадастровая стоимость (тыс.руб)	Вид вещного права	Обременения		
1	2	3	4	5	6	7	8	9		
105	:112	Местоположение установлено относительно ориентира, расположенного в границах участка. Почтовый адрес ориентира: обл. Московская, р-н Наро-Фоминский, с/пос. Марушкинское, снт "Весна", уч-к 63	1	Для садоводства	1200	353.676	Собственность	—		
106	:113	Местоположение установлено относительно ориентира, расположенного в границах участка. Почтовый адрес ориентира: обл. Московская, р-н Наро-Фоминский, с/пос. Марушкинское, снт "Весна", уч-к 53	1	Для садоводства	1282	377.843	Собственность	—		
107	:114	Местоположение установлено относительно ориентира, расположенного в границах участка. Почтовый адрес ориентира: обл. Московская, р-н Наро-Фоминский, с/пос. Марушкинское, снт "Весна", уч-к 35	1	Для садоводства	1200	353.676	Собственность	—		
108	:115	Местоположение установлено относительно ориентира, расположенного в границах участка. Почтовый адрес ориентира: обл. Московская, р-н Наро-Фоминский, с/пос. Марушкинское, снт "Весна", уч-к 105	1	Для садоводства	1800	353.673	Собственность	—		
109	:116	Местоположение установлено относительно ориентира, расположенного в границах участка. Почтовый адрес ориентира: обл. Московская, р-н Наро-Фоминский, с/пос. Марушкинское, снт "Весна", уч-к 105а	1	Для садоводства	1060	312.70853	Собственность	—		

**Примечания.** Категория земель - цифрами обозначено:

1 - Земли сельскохозяйственного назначения

Начальник Ивантеевского отдела  
(наименование должности)

М.П. (подпись)

И.А. Зарубина  
(инициалы, фамилия)

26.07.2012 № МО-12/ЗВ-526626

1		Кадастровый номер кадастрового квартала 50:26:0171002			2	Лист № 24		3	Всего листов 35	
4 Общие сведения о земельных участках в кадастровом квартале										
№ п/п	Номер земельного участка в кадастровом квартале	Местоположение (адрес)	Категория земель	Разрешенное использование	Площадь (кв.м)	Кадастровая стоимость (тыс.руб)	Вид вещного права	Обременения		
1	2	3	4	5	6	7	8	9		
110	:117	Местоположение установлено относительно ориентира, расположенного в границах участка. Почтовый адрес ориентира: обл. Московская, р-н Наро-Фоминский, с/пос. Марушкинское, снт "Весна", уч-к 52	1	Для садоводства	1271	374.602	Собственность	—		
111	:118	Местоположение установлено относительно ориентира, расположенного в границах участка. Почтовый адрес ориентира: обл. Московская, р-н Наро-Фоминский, с/пос. Марушкинское, снт "Весна", уч-к 52а	1	Для садоводства	600	176.838	Собственность	—		
112	:119	Местоположение установлено относительно ориентира, расположенного в границах участка. Почтовый адрес ориентира: обл. Московская, р-н Наро-Фоминский, с/пос. Марушкинское, у д. Давыдково, ОНО ОПХ "Толстопальцево", уч-к 10	1	Для сельскохозяйственного производства	23321	181.23915	Собственность	—		
113	:120	Местоположение установлено относительно ориентира, расположенного в границах участка. Почтовый адрес ориентира: обл. Московская, р-н Наро-Фоминский, с/пос. Марушкинское, снт "Весна", уч-к 44а	1	Для садоводства	988	235.784	Собственность	—		

**Примечания.** Категория земель - цифрами обозначено:

1 - Земли сельскохозяйственного назначения

Начальник Ивanteeвского отдела

(наименование должности)

М.П. (подпись)

И.А. Зарубина

(инициалы, фамилия)



26.07.2012 № МО-12/ЗВ-526626

1		Кадастровый номер кадастрового квартала 50:26:0171002			2	Лист № 25		3	Всего листов 35	
4 Общие сведения о земельных участках в кадастровом квартале										
№ п/п	Номер земельного участка в кадастровом квартале	Местоположение (адрес)	Категория земель	Разрешенное использование	Площадь (кв.м)	Кадастровая стоимость (тыс.руб)	Вид вещного права	Обременения		
1	2	3	4	5	6	7	8	9		
114	:121	Местоположение установлено относительно ориентира, расположенного в границах участка. Почтовый адрес ориентира: обл. Московская, р-н Наро-Фоминский, с/пос. Марушкинское, снт "Весна", уч-к 83	1	Для садоводства	1248	367.82304	Собственность	—		
115	:122	Местоположение установлено относительно ориентира, расположенного в границах участка. Почтовый адрес ориентира: обл. Московская, р-н Наро-Фоминский, с/пос. Марушкинское, снт "Весна", уч-к 82	1	Для садоводства	600	176.838	Собственность	—		
116	:123	Местоположение установлено относительно ориентира, расположенного в границах участка. Почтовый адрес ориентира: обл. Московская, р-н Наро-Фоминский, с/пос. Марушкинское, снт "Весна", уч-к 44	1	Для садоводства	759	223.7	Собственность	—		
117	:124	Местоположение установлено относительно ориентира, расположенного в границах участка. Почтовый адрес ориентира: обл. Московская, р-н Наро-Фоминский, с/пос. Марушкинское, снт "Весна", уч-к 48	1	Для садоводства	1200	353.676	Собственность	—		
118	:125	Местоположение установлено относительно ориентира, расположенного в границах участка. Почтовый адрес ориентира: обл. Московская, р-н Наро-Фоминский, с/пос. Марушкинское, снт "Весна", уч-к 47	8	Для садоводства	1200	353.676	Собственность	—		

**Примечания.** Категория земель - цифрами обозначено:

1 - Земли сельскохозяйственного назначения; 8 - Категория не установлена

Начальник Ивантеевского отдела  
(наименование должности)

М.П. (подпись)

И.А. Зарубина  
(инициалы, фамилия)

26.07.2012 № МО-12/ЗВ-526626

1		Кадастровый номер кадастрового квартала 50:26:0171002			2	Лист № 26		3	Всего листов 35	
4 Общие сведения о земельных участках в кадастровом квартале										
№ п/п	Номер земельного участка в кадастровом квартале	Местоположение (адрес)	Категория земель	Разрешенное использование	Площадь (кв.м)	Кадастровая стоимость (тыс.руб)	Вид вещного права	Обременения		
1	2	3	4	5	6	7	8	9		
119	:126	Местоположение установлено относительно ориентира, расположенного в границах участка. Почтовый адрес ориентира: обл. Московская, р-н Наро-Фоминский, с/пос. Марушкинское, д. Давыдково, ул. Весна	8	Под объекты инженерного оборудования	210	—	Сведения о земельном участке носят временный характер	—		
120	:127	Местоположение установлено относительно ориентира, расположенного в границах участка. Почтовый адрес ориентира: обл. Московская, р-н Наро-Фоминский, с/пос. Марушкинское, снт "Весна", уч-к 10	8	Для садоводства	1789	527.272	Собственность	—		
121	:128	Местоположение установлено относительно ориентира, расположенного в границах участка. Почтовый адрес ориентира: обл. Московская, р-н Наро-Фоминский, с/пос. Марушкинское, д. Давыдково, снт "Весна", уч-к 116	1	Для садоводства	1640	483.357	Собственность	—		
122	:129	Местоположение установлено относительно ориентира, расположенного в границах участка. Почтовый адрес ориентира: обл. Московская, р-н Наро-Фоминский, с/пос. Марушкинское, д. Давыдково, снт "Весна", уч-к 82а	1	Для садоводства	600	176.838	Собственность	—		
123	:130	Местоположение установлено относительно ориентира, расположенного в границах участка. Почтовый адрес ориентира: обл. Московская, р-н Наро-Фоминский, с/пос. Марушкинское, д. Давыдково, снт "Весна", уч-к 26	1	Для садоводства	1200	353.676	Собственность	—		

**Примечания.** Категория земель - цифрами обозначено:

1 - Земли сельскохозяйственного назначения; 8 - Категория не установлена

Начальник Ивантеевского отдела  
(наименование должности)

М.П. (подпись)

И.А. Зарубина  
(инициалы, фамилия)

26.07.2012 № МО-12/ЗВ-526626

1		Кадастровый номер кадастрового квартала 50:26:0171002		2	Лист № 27		3	Всего листов 35	
4 Общие сведения о земельных участках в кадастровом квартале									
№ п/п	Номер земельного участка в кадастровом квартале	Местоположение (адрес)	Категория земель	Разрешенное использование	Площадь (кв.м)	Кадастровая стоимость (тыс.руб)	Вид вещного права	Обременения	
1	2	3	4	5	6	7	8	9	
124	:131	Местоположение установлено относительно ориентира, расположенного в границах участка. Почтовый адрес ориентира: обл. Московская, р-н Наро-Фоминский, с/пос. Марушкинское, д. Давыдково, снт "Весна", уч-к 24	1	Для садоводства	600	176.838	Собственность	—	
125	:132	Местоположение установлено относительно ориентира, расположенного в границах участка. Почтовый адрес ориентира: обл. Московская, р-н Наро-Фоминский, с/пос. Марушкинское, снт "Весна", уч-к 5	1	Для садоводства	600	176.838	Собственность	—	
126	:133	Местоположение установлено относительно ориентира, расположенного в границах участка. Почтовый адрес ориентира: обл. Московская, р-н Наро-Фоминский, с/пос. Марушкинское, снт "Весна", уч-к 5	1	Для садоводства	1185	1124.3754	Собственность	—	
127	:134	Местоположение установлено относительно ориентира, расположенного в границах участка. Почтовый адрес ориентира: обл. Московская, р-н Наро-Фоминский, с/пос. Марушкинское, д. Давыдково, снт "Весна", уч-к 23	8	Для садоводства	1250 +/- 25	368.4125	собственность	—	
128	:135	Местоположение установлено относительно ориентира, расположенного в границах участка. Почтовый адрес ориентира: обл. Московская, р-н Наро-Фоминский, с/пос. Марушкинское, д. Давыдково, снт "Весна", уч-к 25	8	Для садоводства	1235 +/- 25	363.99155	собственность	—	

**Примечания.** Категория земель - цифрами обозначено:

1 - Земли сельскохозяйственного назначения; 8 - Категория не установлена

Начальник Ивантеевского отдела  
(наименование должности)

М.П. (подпись)

И.А. Зарубина  
(инициалы, фамилия)

26.07.2012 № МО-12/ЗВ-526626

1		Кадастровый номер кадастрового квартала 50:26:0171002			2	Лист № 28		3	Всего листов 35	
4 Общие сведения о земельных участках в кадастровом квартале										
№ п/п	Номер земельного участка в кадастровом квартале	Местоположение (адрес)	Категория земель	Разрешенное использование	Площадь (кв.м)	Кадастровая стоимость (тыс.руб)	Вид вещного права	Обременения		
1	2	3	4	5	6	7	8	9		
129	:136	Местоположение установлено относительно ориентира, расположенного в границах участка. Почтовый адрес ориентира: обл. Московская, р-н Наро-Фоминский, с/пос. Марушкинское, д. Давыдково, снт "Весна", уч-к 125	1	Для садоводства	1200	353.676	Собственность	—		
130	:137	Местоположение установлено относительно ориентира, расположенного в границах участка. Почтовый адрес ориентира: обл. Московская, р-н Наро-Фоминский, с/пос. Марушкинское, д. Давыдково, снт "Весна", уч-к 121	1	Для садоводства	1200	1138.608	Собственность	—		
131	:138	Местоположение установлено относительно ориентира, расположенного в границах участка. Почтовый адрес ориентира: обл. Московская, р-н Наро-Фоминский, с/пос. Марушкинское, д. Давыдково, снт "Весна", уч-к 124	1	Для садоводства	1200	1138.608	Собственность	—		
132	:139	Местоположение установлено относительно ориентира, расположенного в границах участка. Почтовый адрес ориентира: обл. Московская, р-н Наро-Фоминский, с/пос. Марушкинское, у д.Давыдково, снт "Весна", уч-к 60	1	Для садоводства	603	572.151	Собственность	—		
133	:140	Местоположение установлено относительно ориентира, расположенного в границах участка. Почтовый адрес ориентира: обл. Московская, р-н Наро-Фоминский, с/пос. Марушкинское, у д.Давыдково, снт "Весна", уч-к 60	1	Для садоводства	603	572.151	Собственность	—		

**Примечания.** Категория земель - цифрами обозначено:

1 - Земли сельскохозяйственного назначения

Начальник Ивантеевского отдела  
(наименование должности)

М.П. (подпись)

И.А. Зарубина  
(инициалы, фамилия)

26.07.2012 № МО-12/ЗВ-526626

1		Кадастровый номер кадастрового квартала 50:26:0171002			2	Лист № 29		3	Всего листов 35	
4 Общие сведения о земельных участках в кадастровом квартале										
№ п/п	Номер земельного участка в кадастровом квартале	Местоположение (адрес)	Категория земель	Разрешенное использование	Площадь (кв.м)	Кадастровая стоимость (тыс.руб)	Вид вещного права	Обременения		
1	2	3	4	5	6	7	8	9		
134	:141	Местоположение установлено относительно ориентира, расположенного в границах участка. Почтовый адрес ориентира: обл. Московская, р-н Наро-Фоминский, с/пос. Марушкинское, у д Марушкино, снт "Весна", уч-к 102	8	Не установлено	1000	—	—	—		
135	:142	Местоположение установлено относительно ориентира, расположенного в границах участка. Почтовый адрес ориентира: обл. Московская, р-н Наро-Фоминский, с/пос. Марушкинское, у д Марушкино, снт "Весна", уч-к 101	8	Не установлено	1000	—	—	—		
136	:143	Местоположение установлено относительно ориентира, расположенного в границах участка. Почтовый адрес ориентира: обл. Московская, р-н Наро-Фоминский, с/пос. Марушкинское, дер Давыдково, снт "Весна", уч-к 58	8	Для садоводства	1200	1138.608	Собственность	—		
137	:144	Местоположение установлено относительно ориентира, расположенного в границах участка. Почтовый адрес ориентира: обл. Московская, р-н Наро-Фоминский, с/пос. Марушкинское, д. Давыдково, снт "Весна", уч-к 4	8	Для садоводства	1199 +/- 20	—	Собственность	—		
138	:145	Местоположение установлено относительно ориентира, расположенного в границах участка. Почтовый адрес ориентира: обл. Московская, р-н Наро-Фоминский, с/пос. Марушкинское, д. Давыдково, снт "Весна", уч-к 61	1	Для садоводства	1200	1138.608	Собственность	—		

**Примечания.** Категория земель - цифрами обозначено:

1 - Земли сельскохозяйственного назначения; 8 - Категория не установлена

Начальник Ивантеевского отдела  
(наименование должности)

М.П. (подпись)

И.А. Зарубина  
(инициалы, фамилия)

26.07.2012 № МО-12/ЗВ-526626

1		Кадастровый номер кадастрового квартала 50:26:0171002			2	Лист № 30		3	Всего листов 35	
4 Общие сведения о земельных участках в кадастровом квартале										
№ п/п	Номер земельного участка в кадастровом квартале	Местоположение (адрес)	Категория земель	Разрешенное использование	Площадь (кв.м)	Кадастровая стоимость (тыс.руб)	Вид вещного права	Обременения		
1	2	3	4	5	6	7	8	9		
139	:146	Местоположение установлено относительно ориентира, расположенного в границах участка. Почтовый адрес ориентира: обл. Московская, р-н Наро-Фоминский, с/пос. Марушкинское, д. Давыдково, снт "Весна", уч-к 78	1	Для садоводства	1200	1138.608	Собственность	—		
140	:147	Московская область, Наро-Фоминский район, Марушкинский сельский округ, д.Давыдково, с/т "Весна", участок № 42	1	Для садоводства	1200	1138.608	Частная собственность	—		
141	:148	Московская область, Наро-Фоминский район, Марушкинский с/о, д Давыдково, с/т "Весна" уч.89	1	Для садоводства	600	569.304	Собственность	—		
142	:149	Московская область, Наро-Фоминский район, Марушкинский с/о, с/т "Весна", уч.106	1	Для садоводства	1200	1138.608	Частная собственность	—		
143	:150	Московская область, Наро-Фоминский район, сельское поселение Марушкинское, вблизи д. Давыдково, СНТ "Весна", уч. 38	1	для садоводства	1200	1138.608	Собственность	—		
144	:151	Московская область, Наро-Фоминский район, Марушкинский с.о., дер. Давыдково, СНТ "Весна", участок № 62	8	—	600	—	Собственность	—		
145	:152	Московская область, Наро-Фоминский район, Марушкинский с/о, дер. Давыдково, с/т "Весна", участок 118	8	для садоводства	600	—	Собственность	—		
146	:153	Московская область, Наро-Фоминский район, Марушкинский с/о, у д. Давыдково, с/т "Весна", уч. 113	1	Для садоводства	1250	1186.05	Собственность	—		
147	:154	Московская область, Наро-Фоминский район, ОПХ "Толстопальцево", гараж № 6	8	под гаражи	30	—	—	—		

**Примечания.** Категория земель - цифрами обозначено:

1 - Земли сельскохозяйственного назначения; 8 - Категория не установлена

Начальник Ивanteeвского отдела

(наименование должности)

М.П. (подпись)

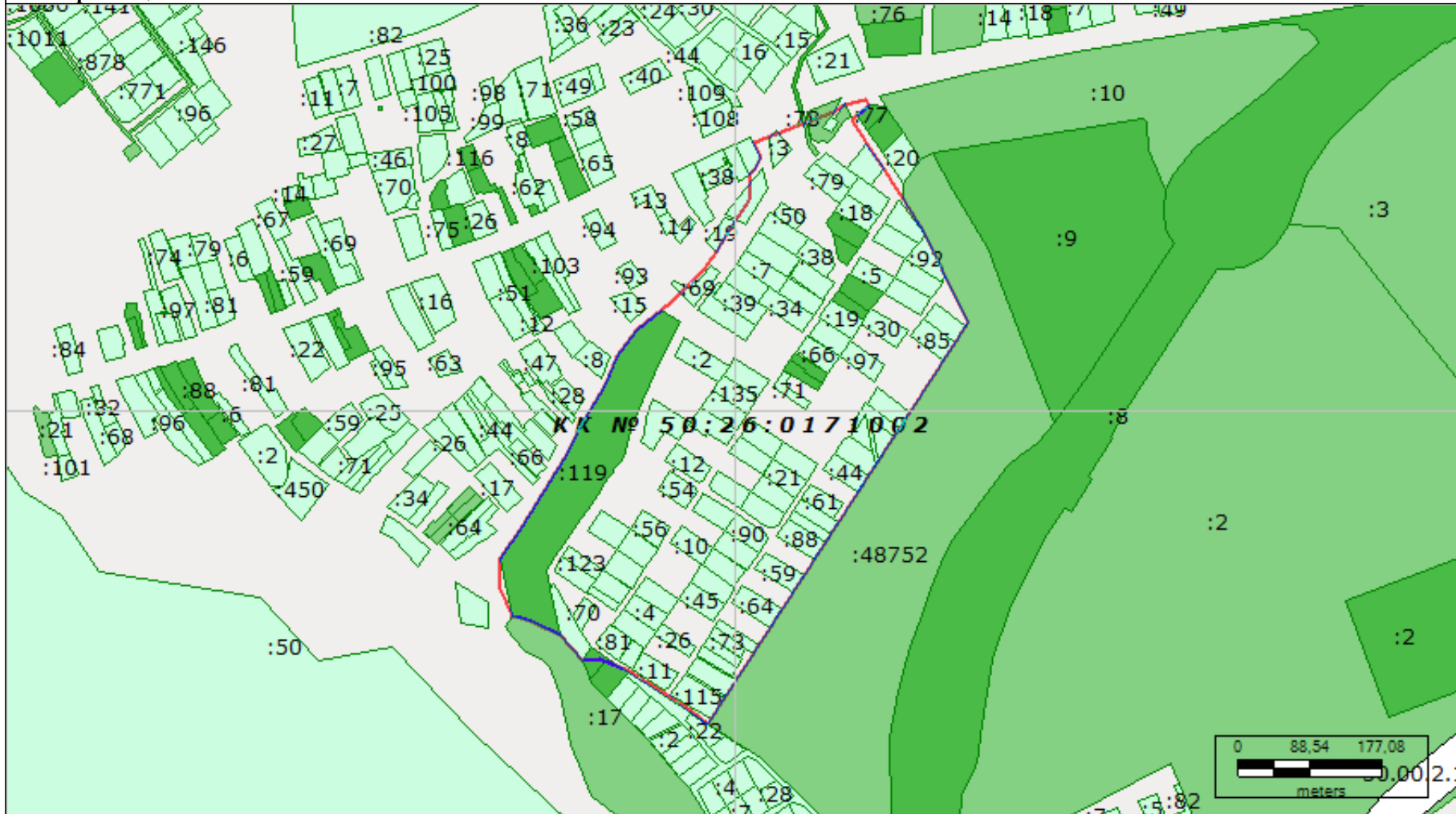
И.А. Зарубина

(инициалы, фамилия)

26.07.2012 № МО-12/ЗВ-526626

1	Кадастровый номер кадастрового квартала <u>50:26:0171002</u>	2	Лист № <u>31</u>	3	Всего листов <u>35</u>
---	--	---	------------------	---	------------------------

4	Схема размещения листов плана
---	-------------------------------



4	Условные знаки: —
---	-------------------

Начальник Ивантеевского отдела  
(наименование должности)

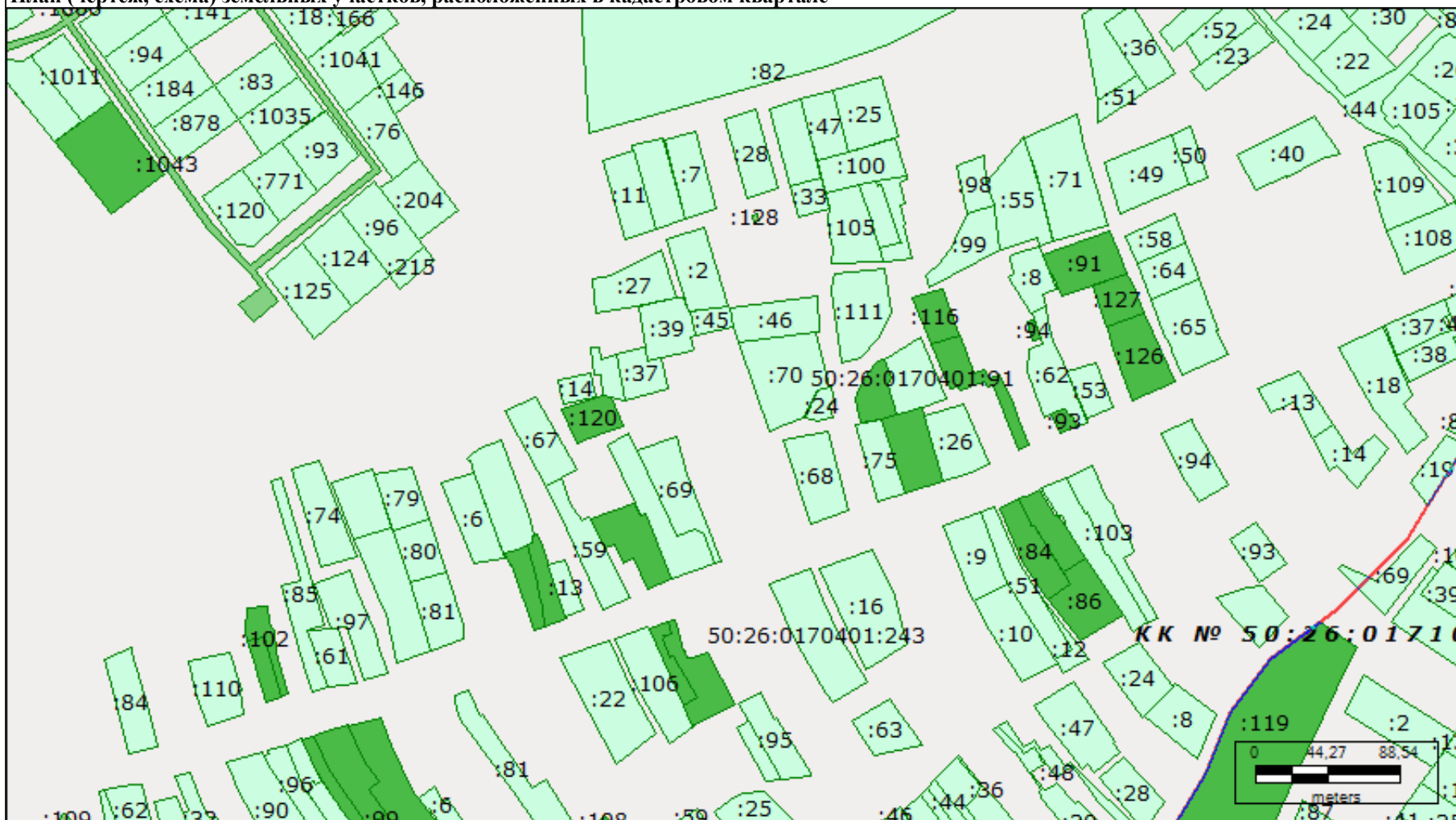
М.П. (подпись)

И.А. Зарубина  
(инициалы, фамилия)

26.07.2012 № МО-12/ЗВ-526626

1	Кадастровый номер кадастрового квартала <u>50:26:0171002</u>	2	Лист № <u>32</u>	3	Всего листов <u>35</u>
---	--	---	------------------	---	------------------------

4	План (чертеж, схема) земельных участков, расположенных в кадастровом квартале				
---	---	--	--	--	--



4	Масштаб <u>1:4000</u>	Условные знаки: —
---	-----------------------	-------------------

Начальник Ивантеевского отдела  
(наименование должности)

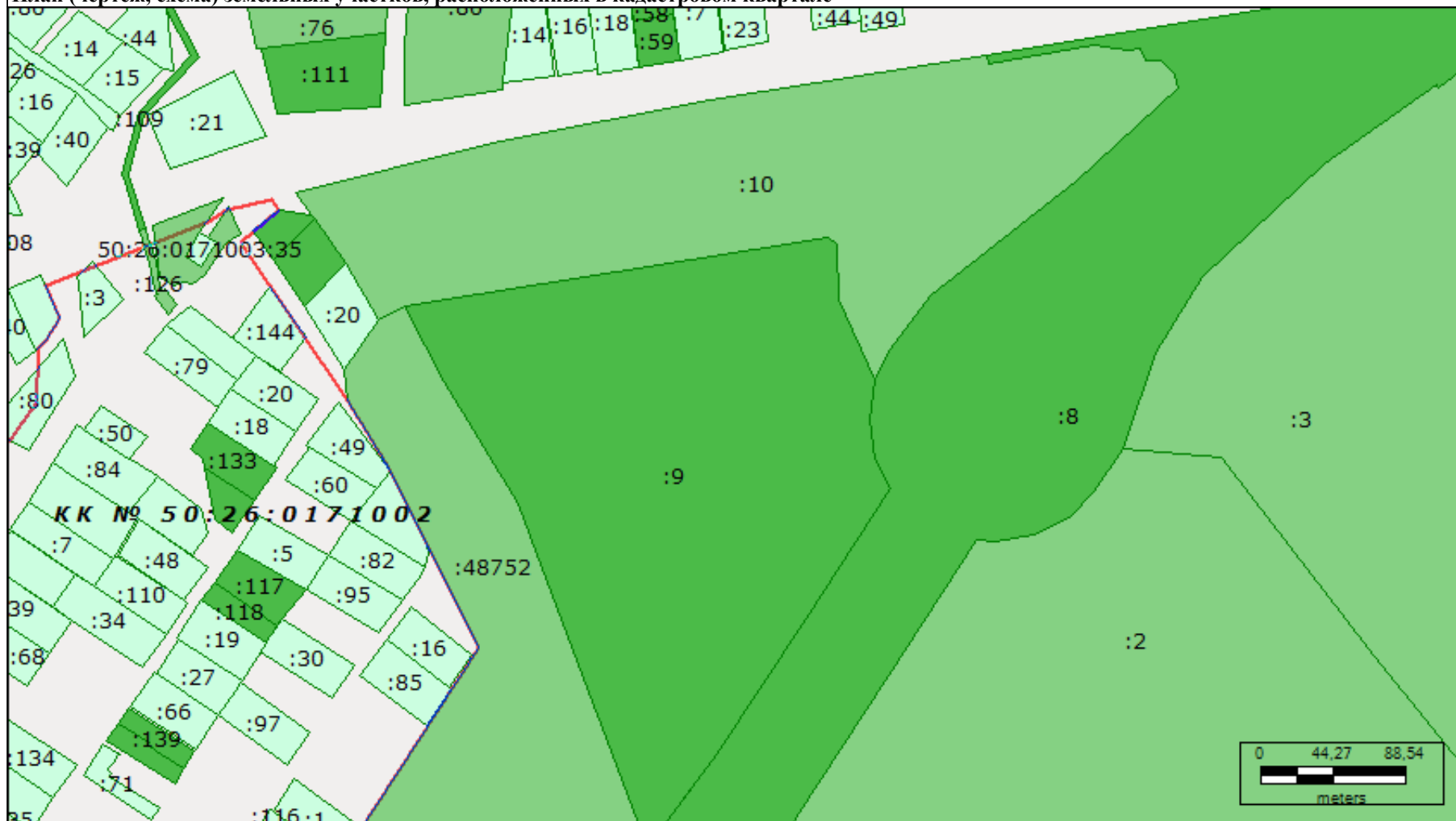
М.П. (подпись)

И.А. Зарубина  
(инициалы, фамилия)



1	Кадастровый номер кадастрового квартала <u>50:26:0171002</u>	2	Лист № <u>33</u>	3	Всего листов <u>35</u>
---	--	---	------------------	---	------------------------

4	План (чертеж, схема) земельных участков, расположенных в кадастровом квартале				
---	---	--	--	--	--



4	Масштаб <u>1:4000</u>	Условные знаки: —
---	-----------------------	-------------------

Начальник Ивантеевского отдела  
(наименование должности)

М.П. (подпись)

И.А. Зарубина  
(инициалы, фамилия)

26.07.2012 № МО-12/ЗВ-526626

1	Кадастровый номер кадастрового квартала <u>50:26:0171002</u>	2	Лист № <u>34</u>	3	Всего листов <u>35</u>
4	План (чертеж, схема) земельных участков, расположенных в кадастровом квартале				
<p>The image is a cadastral plan of a territory. It shows numerous land parcels, each labeled with a unique identification number. The parcels are colored in shades of green and light green. A prominent parcel in the center-right is labeled 'КК № 50:26:0171002:65'. Other parcels are labeled with numbers like 50:26:0170401:456, 119, 111, 113, 64, 128, 87, 88, 17, 23, 2, 22, 27, 31, 32, 34, 35, 40, 42, 43, 44, 45, 47, 48, 50, 53, 54, 55, 56, 58, 59, 60, 64, 66, 67, 70, 71, 73, 75, 80, 81, 82, 87, 90, 96, 101, 103, 107, 115, 121, 128, 15, 26, 30, 38, 41, 46, 51, 52, 61, 62, 63, 65, 68, 72, 74, 76, 77, 78, 79, 83, 84, 85, 86, 89, 91, 92, 93, 94, 95, 97, 98, 99, 102, 104, 105, 106, 108, 109, 110, 112, 114, 116, 117, 118, 120, 122, 123, 124, 125, 126, 127, 129, 130, 131, 132, 133, 134, 135, 136, 137, 138, 139, 140, 141, 142, 143, 144, 145, 146, 147, 148, 149, 150, 151, 152, 153, 154, 155, 156, 157, 158, 159, 160, 161, 162, 163, 164, 165, 166, 167, 168, 169, 170, 171, 172, 173, 174, 175, 176, 177, 178, 179, 180, 181, 182, 183, 184, 185, 186, 187, 188, 189, 190, 191, 192, 193, 194, 195, 196, 197, 198, 199, 200. A scale bar in the bottom right corner indicates 0, 44.27, and 88.54 meters. The text 'Условные знаки: —' is located at the bottom of the plan area.</p>					
4	Масштаб <u>1:4000</u>	Условные знаки: —			

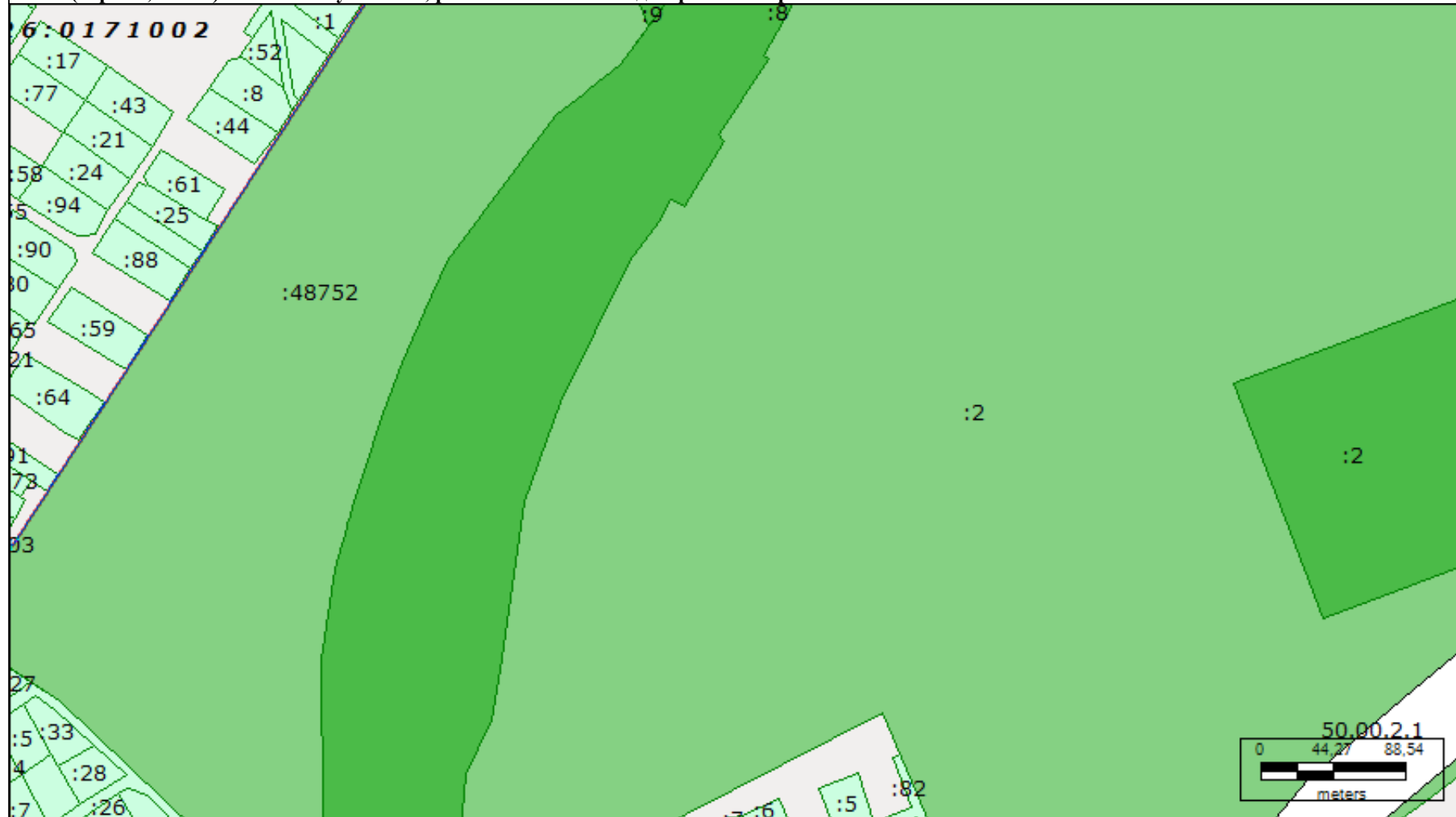
Начальник Ивантеевского отдела  
(наименование должности)

М.П. (подпись)

И.А. Зарубина  
(инициалы, фамилия)

1	Кадастровый номер кадастрового квартала <u>50:26:0171002</u>	2	Лист № <u>35</u>	3	Всего листов <u>35</u>
---	--	---	------------------	---	------------------------

4	План (чертеж, схема) земельных участков, расположенных в кадастровом квартале				
---	---	--	--	--	--



4	Масштаб <u>1:4000</u>	Условные знаки: —
---	-----------------------	-------------------

Начальник Ивантеевского отдела  
(наименование должности)

М.П. (подпись)

И.А. Зарубина  
(инициалы, фамилия)